

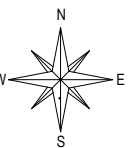
GEODETSKA MJERENJA d.o.o

Ante Starčevića 7, Šibenik 22000
Tel. +385 22 200 853
E-mail: ured@geodetskamjerenja.hr
www.geodetskamjerenja.hr

IBAN:HR7624840081103071535
OIB : 82520720471

Investitor:
Šibensko-kninska županija
Trg Pavla Šubića I. br. 2, 22000 Šibenik
OIB: 99395814920

Katastarska općina: ŽIRJE
MBR: 330370
Detaljni list: 30



GEODETSKI SITUACIJSKI NACRT




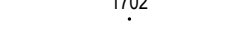


NA DIGITALNOJ ORTOFOTO KARTI S UKLOPOM SLUŽBENOG KATASTARSKOG PLANA
OBALNI POJAS SA PRIKAZOM CRTE SREDNJIH VIŠIH VISOKIH VODA (SVVV),
CRTOM KOJA JE 6m UDALJENA OD SVVV, DOF-om i KATASTARSKIM PLANOM

Mjerilo 1: 500

LOKACIJA:OTOČIĆ BLITVENICA kč.br 1702, *141 KO Žirje



LEGENDA:

-  :površina kopno
P=14708 m²
-  linija 6 m udaljena od SVVV-a
-  crta srednjih viših visokih voda SVVV
-  broj katastarske čestice
-  granica katastarske čestice
-  granica katastarske općine

Izradio: Ivica Hobar ing.geod

U Šibeniku: 28.03.2024. godine

Odgovorna osoba za obavljanje stručnih
geodetskih poslova:
Ivica Hobar ing.geod